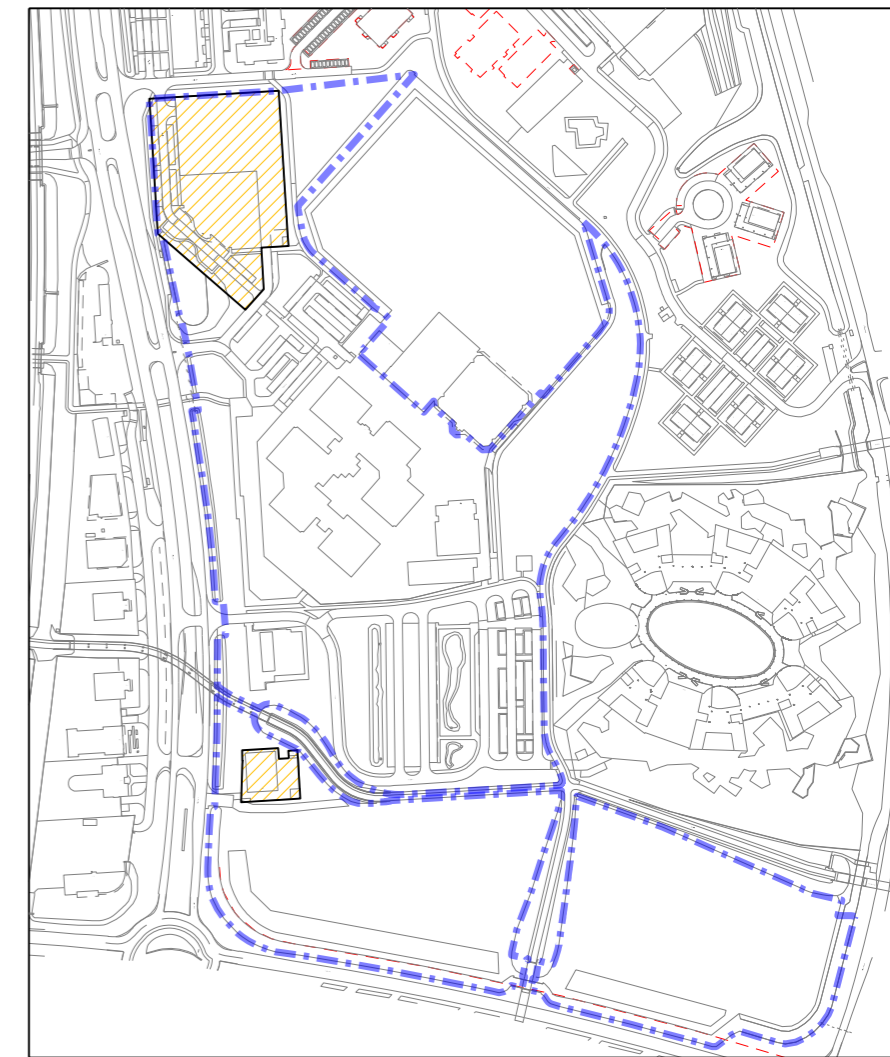
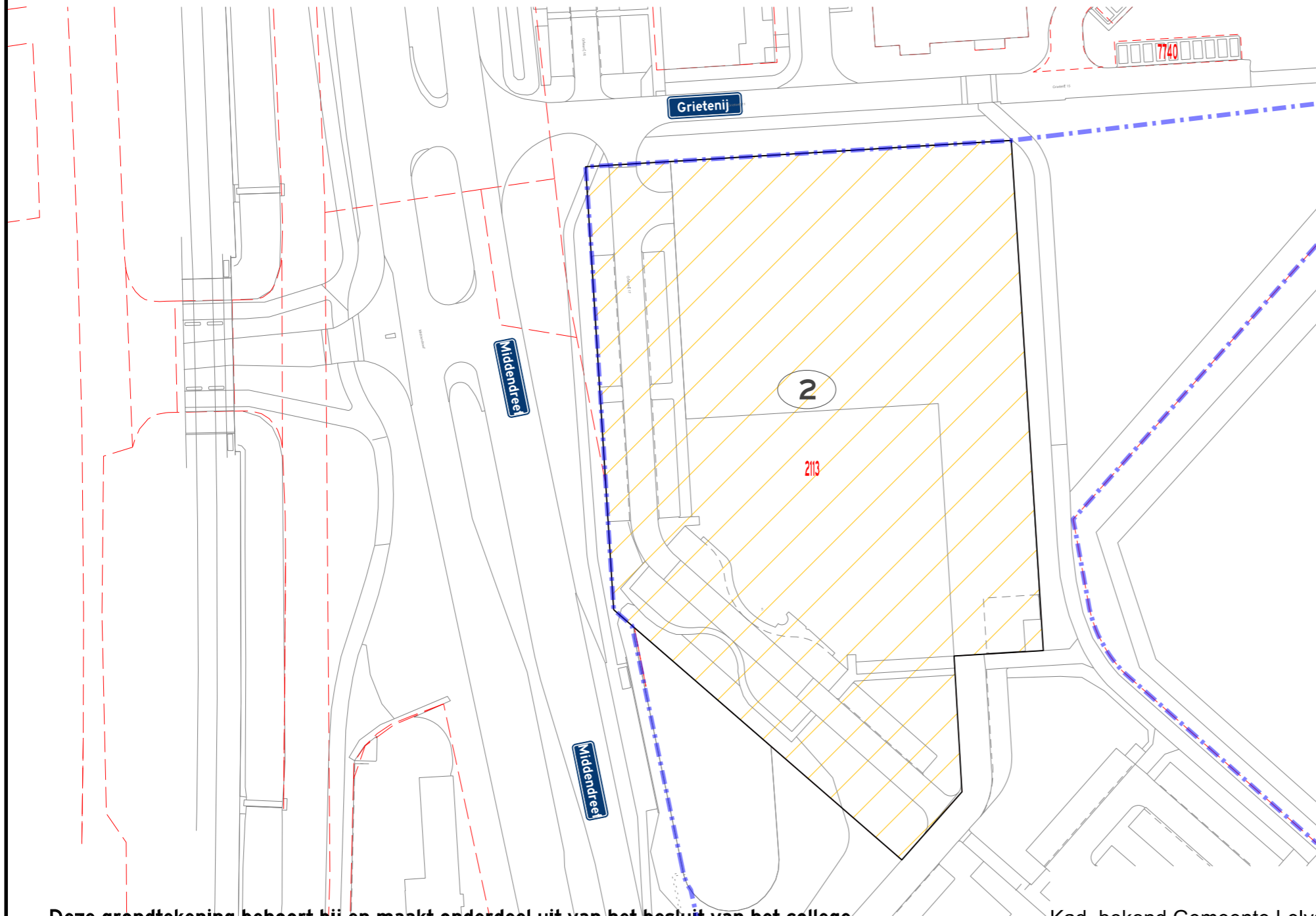







Grondtekening van onroerende zaken gelegen binnen het Campusgebied Midden te Lelystad waarop het voorkeursrecht is gevestigd.



OVERZICHTKAART SCHAAL 1:5000

- LEGENDA**
-  Onroerende zaken waarop voorkeursrecht is gevestigd
 -  Kadastrale gegevens
 -  Openbareruimte
 -  Plangrens Campus midden
 -  Grondplannummer

Deze grondtekening behoort bij en maakt onderdeel uit van het besluit van het college van burgemeester en wethouders van de gemeente Lelystad d.d. 23 april 2024 tot vestiging van het voorkeursrecht op grond van artikel 9.1, tweede lid van de Omgevingswet (OW) op de onroerende zaken aangeduid op deze grondtekening. Aan de onroerende zaken wordt de functie wonen, werken en maatschappelijke doeleinden met de daarbij behorende voorzieningen toegedacht. De op deze grondtekening opgenomen gegevens zijn ontleend aan de openbare registers van het Kadaster d.d. 22 april 2024.

Kad. bekend Gemeente Lelystad sectie O

Lelystad, 23 april 2024

Burgemeester en wethouders van Lelystad,

de secretaris,  de burgemeester, 

J.S.W. Ozenga A.E.H. Baltus



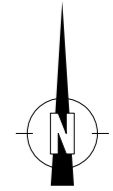
Gemeente Lelystad
Afdeling: STB
Postbus 91
8200 AB Lelystad

T: 14 0320
www.lelystad.nl
gemeente@lelystad.nl

Blad 1 van 1 bladen

Grondtekening II

Voorkeursrecht Campusgebied Midden te Lelystad



Documentstatus **Definitief**

Dat. 2024-03-28 Get. Gez. Schaal 1:1000

Plot. Tekeningnr. 039-201-00001

Documentsoort Terreinaanbiedingformaat A3 Archiefnr.